

-  Cafés - Restaurants
-  Hôtellerie - Hébergement
-  Producteurs locaux

**Longvilliers :** Gîtes et chambres d'hôtes.  
Tartes et confitures.

**Maresville :** Ferme auberge.  
Gîtes et chambres d'hôtes.  
Ferme pédagogique.  
Tartes et produits du terroir.

### 3 Ferme des Chartroux

Située dans la vallée de la Dordonne, cette propriété fut donnée au monastère de Neuville-sous-Montreuil par Jehan de Hodiq et Jehanne de Lannoy, en 1334-1335. Confisquée au profit de la Nation le 3 Février 1791, elle fut ensuite vendue à Jean-François-Auguste Correux et sa sœur Elisabeth-Félicité, originaires de Camiers. Cette famille est éteinte mais ses tombes, abandonnées, sont encore visibles dans le cimetière de Maresville.













La ferme des Chartroux peut être considérée comme l'une des plus belles de la vallée. La grange a toutes les caractéristiques de celles édifiées par les monastères. Toutes les dépendances sont construites en pierres du pays. Près de la ferme, un souterrain dont l'entrée est dissimulée par des broussailles, s'enfonce dans la colline. Il s'agit peut-être d'une carrière dans laquelle on tira la pierre pour construire la ferme. Pendant l'Occupation, les Allemands l'utilisèrent comme dépôt de munitions, mais durent rapidement y renoncer à cause de l'humidité qui y règne.



Source : "les vieilles fermes du pays de Montreuil" Albert Leroy

### Balilage :

Les sentiers de promenade et randonnée appelés PR proposent des boucles variant de 5 à 20 km avec un point de départ bien identifié et un maximum de 30% de chemins goudronnés.

	PR PROMENADE ET RANDONNÉE	GR GRANDE RANDONNÉE	EQUESTRE	VTT
CONTINUITÉ DU SENTIER				
CHANGEMENT DE DIRECTION				
MAUVAISE DIRECTION				

# 3 PATRIMOINE ET NATURE



### Les autres boucles de la communauté de communes :



- PATRIMOINE ...**
- 2 - Du Witrepin à la Dordonne
  - 4 - La Terre à Cloque
  - 5 - Les Hauts de Tubersent
  - 6 - Le Rohart
  - 8 - La Baie de Canche
  - 13 - Sentier des Briqueteries

- ... ET NATURE**
- 1 - Le Mont de l'Épine
  - 3 - Le Bois de Longvilliers
  - 7 - Sentier de Romby
  - 9 - Les Bas Champs
  - 10 - Sentier des Dunes
  - 11 - Sentier de la Forêt
  - 12 - Les Marais de Balençon
  - 14 - Sentier Promenade et Découverte

### Code de bonne conduite :

Respectez les recommandations de chaque circuit - N'allumez pas de feu en forêt - Ne quittez pas les chemins balisés - Respectez la nature - Ne jetez rien à terre, déposez les déchets dans les poubelles ou, à défaut, ramenez-les avec vous.

### Renseignements :

Communauté de Communes Mer et Terres d'Opale : 03 21 06 81 81  
Office du Tourisme d'Etaples-sur-Mer : 03 21 09 56 94

Rédaction, conception et maquette : Chantier Nature  
Photographies : Élodie Rassel - Chantier Nature  
Animation Nature, ville d'Etaples-sur-Mer  
Pictogrammes : ACCIMA Communication



www.patrimoine-henry.fr APEL 4384 Institut Henri Henri

## LE BOIS DE LONGVILLIERS

Ce sentier fait le tour de la vallée de la Dordonne, petit affluent de la Canche. Il suit des chemins pratiqués de tout temps par les habitants de la région.

Quelques points culminants offrent des vues remarquables sur des paysages mariant ciel et terres du pays boulonnais. Fermes moyenâgeuses, moulins, châteaux... à chaque détour se dévoilent les traces d'un passé médiéval.

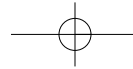
Sans compter le milieu forestier que traverse le sentier avec d'impressionnantes futaies de hêtres centenaires.

Alternance marquée de patrimoine et de nature, ce sentier surprend par sa diversité.



les Promenades  
et Randonnées  
en Mer  
et Terres  
d'Opale





## Le Bois de Longvilliers

Boucle de randonnée pédestre,  
classée Promenade et Randonnée  
VTT accepté

Pas de difficulté  
faibles dénivelées

Point de départ  
Centre de Longvilliers ①

Distance : 10,5 km  
Durée : 2 heures 30

### Type de balisage

Couleur de balisage jaune,  
poteaux en bois,  
logo Mer et Terres d'Opale



Communes traversées  
Longvilliers (254 habitants)  
Maresville (77 habitants)

### À voir

- Château de Longvilliers ①
- Eglise de Longvilliers ②
- Ferme des Chartroux ③
- Ferme de la Longue Roye ⑤

patrimoine

Rivière de la Dordogne  
Bois de Longvilliers ④  
Bocage

nature

Réservoir  
GR 121  
Les Rigueux

panoramas



① Les ruines du château de Longvilliers, construit au début du XI<sup>e</sup> siècle (voir dépliant 2 - Du Witrepin à la Dordogne).



② L'église Saint Nicolas de Longvilliers, bâtie au XV<sup>e</sup> siècle. Considérée comme la plus belle église rurale de style flamboyant du canton d'Étaples.



### La haie bocagère

Le bocage est un paysage rural formé de parcelles cernées de haies. Ces haies sont des associations végétales de plusieurs espèces bien adaptées au sol et au climat, en accord avec le paysage naturel. La haie bocagère a de nombreuses fonctions : elle délimite les parcelles, abrite du vent et limite l'érosion. Véritable réservoir de la biodiversité, elle sert de refuge, de garde-manger et de corridor biologique à de nombreux animaux : insectes, oiseaux et petits mammifères. Plus une haie est riche en espèces, moins elle est vulnérable aux attaques de maladies, plus elle attire une faune diversifiée et plus elle offre une variété de couleurs, de fleurs et de feuillages.



La fauvette à tête noire est un oiseau commun typique des milieux arbustifs, aimant notamment les haies denses.

### ④ Le bois de Longvilliers

Il s'agit d'un bois privé, géré et exploité pour produire du bois de charpente, du bois de placage, du bois d'ébénisterie et du bois de chauffage (taillis, petits arbres).



Il existe plusieurs modes de gestion des forêts :

- la "futaie régulière" qui vise à cultiver des arbres de même espèce et à les abattre tous au même âge. C'est le mode de gestion le plus courant en Nord-Pas-de-Calais.
- la "futaie irrégulière" où plusieurs bouquets d'arbres d'âges différents coexistent sur une même parcelle.



- la "futaie jardinée" : elle est constituée d'arbres d'âges divers dont les dimensions sont différentes pour ne pas se régulariser avec le temps. Dans ce cas, les arbres sont pratiquement "cueillis" un à un lorsqu'ils arrivent à maturité. Ce dernier mode de gestion semble être la meilleure adéquation entre les intérêts liés à la biodiversité et ceux liés aux débouchés économiques. Pour éviter que les arbres en croissance ne manquent de place et que la qualité du bois ne se détériore, des coupes d'éclaircies sont réalisées tous les 10 ans. Ce sont généralement les arbres dominés qui sont alors coupés.



La Dordogne prend sa source à Cormont et se jette dans la Canche à Enocq après 8 km de parcours environ.



### Le GR 121

Avant 1969, la carte des GR ignorait totalement la région Nord-Pas-de-Calais. Entre 1969 et 1972, Monsieur Georges YAU, délégué départemental du Nord du Comité National des Sentiers de Grande Randonnée, conçoit et réalise le premier GR de la région. Il s'agit du GR 121 (inauguré le 1<sup>er</sup> Octobre 1972) qui mesure 155 km, entre Arras et Equihen. Entre 1974 et 1976, le GR 121 est prolongé sur 100 km, entre Arras et Bonsecours (frontière belge) ; l'inauguration de ce tronçon a eu lieu le 22 mai 1977.



⑤ La Longue Roye, ancienne dépendance d'une abbaye cistercienne du XII<sup>e</sup> siècle (voir dépliant 4 - La Terre à Cloaque)

