













Routes	Localités traversées	Distances		Horaires			
		Parc.	à Parc	Caravane	40Km/H	42Km/H	44Km/H
	<b>FORT MAHON PLAGE</b> Départ Promenade Avenue de la Plage	0,0	8,8	10H45	12H15	12H15	12H15
	<b>FORT MAHON PLAGE</b> Départ réel Km 0 D32 Route de Fort Mahon Plage Villa Santa Maria gauche de la route	<b>Km0</b>	<b>179,8</b>	<b>11H00</b>	<b>12H30</b>	<b>12H30</b>	<b>12H30</b>
D32	MONCHAUX	1,1	178,7	11:01	12:31	12:31	12:31
	QUEND	2,8	177,0	11:04	12:34	12:34	12:33
	P.N.A N°111	5,1	174,7	11:07	12:37	12:37	12:36
	VILLERS SUR AUTHIE	5,1	174,7	11:07	12:37	12:37	12:36
D485	FRESNE SUR AUTHIE	9,3	170,5	11:13	12:43	12:43	12:42
D485	FLEXICOURT	11,7	168,1	11:17	12:47	12:46	12:45
D485	NAMPONT SAINT MARTIN	12,3	167,5	11:18	12:48	12:47	12:46
D192	MONTIGNY	13,5	166,3	11:20	12:50	12:49	12:48
D192	LE GRAND PREAUX	15,0	164,8	11:22	12:52	12:51	12:50
D192	LE PETIT PREAUX	16,0	163,8	11:24	12:54	12:52	12:51
D192	ARGOULES	19,6	160,2	11:29	12:59	12:58	12:56
D192	DOMINOIS	21,2	158,6	11:31	13:01	13:00	12:58
D212	 <b>PRIX DES MONTS</b> "Dominois"	24,4	155,4	11:36	13:06	13:04	13:03
D212	LIGESCOURT	27,7	152,1	11:41	13:11	13:09	13:07
	<b>Km 30</b>	30,0	149,8	11:45	13:15	13:12	13:10
C302	PONCHES-ESTRIVAL	30,3	149,5	11:45	13:15	13:13	13:11
D224	LE MOLINEL	21,1	158,7	11:31	13:01	13:00	12:58
D119	DOURIEZ	33,1	146,7	11:49	13:19	13:17	13:15
D137	GOUY SAINT ANDRE	38,6	141,2	11:57	13:27	13:25	13:22
D137E2	SAINT ANDRE	40,9	138,9	12:01	13:31	13:28	13:25
D138	CAMPAGNE LES HESDIN	44,3	135,5	12:06	13:36	13:33	13:30
D138	 <b>SPRINT &lt;&lt; B &gt;&gt;</b>	44,6	135,2	12:06	13:36	13:33	13:30
D129	BRIMEUX	51,1	128,7	12:16	13:46	13:43	13:39
D349	BEAUMERIE SAINT MARTIN	53,2	126,6	12:19	13:49	13:46	13:42
D319	 <b>SPRINT &lt;&lt; B &gt;&gt;</b>	54,4	125,4	12:21	13:51	13:47	13:44
D138E4	ECUIRES	57,2	122,6	12:25	13:55	13:51	13:48
D139	MONTREUIL SUR MER	57,6	122,2	12:26	13:56	13:52	13:48
D139	LA MADELEINE SOUS MONTREUIL	58,4	121,4	12:27	13:57	13:53	13:49
D139	LE BLANC PIGNON	59,4	120,4	12:29	13:59	13:54	13:51
D139	LA CALOTERIE	60,8	119,0	12:31	14:01	13:56	13:52
D146	BEUTIN	62,9	116,9	12:34	14:04	13:59	13:55
D146	P.N.A N°111 avec Cassis <b>DANGER</b>	63,0	116,8	12:34	14:04	14:00	13:55
D146	BREXENT	64,8	115,0	12:37	14:07	14:02	13:58
D146	MARESVILLE	66,3	113,5	12:39	14:09	14:04	14:00
D146	LONGVILLIERS	68,1	111,7	12:42	14:12	14:07	14:02
D127	RECQUES SUR COURSE	74,2	105,6	12:51	14:21	14:16	14:11
D127	INXENT	75,0	104,8	12:52	14:22	14:17	14:12
D127	BEUSSENT	76,9	102,9	12:55	14:25	14:19	14:14
D127	QUESNOY	77,9	101,9	12:56	14:26	14:21	14:16
D127	 <b>SPRINT &lt;&lt; B &gt;&gt;</b>	78,2	101,6	12:57	14:27	14:21	14:16
D127	ZERABLES	78,3	101,5	12:57	14:27	14:21	14:16
D127	PARENTY	82,6	97,2	13:03	14:33	14:28	14:22
D127	Zone Verte	83,1	96,7	13:04	14:34	14:28	14:23
D127	 <b>DEBUT ZONE de RAVITAILLEMENT</b>	83,3	96,5	13:04	14:34	14:29	14:23
D127	 <b>FIN ZONE de RAVITAILLEMENT</b>	85,4	94,4	13:08	14:38	14:32	14:26
D127	Zone Verte	85,4	94,4	13:08	14:38	14:32	14:26
D127	DOUDEAUVILLE	85,6	94,2	13:08	14:38	14:32	14:26
D127E4	LE BEAUCORROY	88,2	91,6	13:12	14:42	14:36	14:30
D52	SAMER	93,1	86,7	13:19	14:49	14:43	14:36
D52	P.N.A N°109	93,4	86,4	13:20	14:50	14:43	14:37
D238	QUESTRECQUES	95,8	84,0	13:23	14:53	14:46	14:40
D238	WIRWIGNES	98,9	80,9	13:28	14:58	14:51	14:44
D341	FORT MAHON	103,2	76,6	13:34	15:04	14:57	14:50
D341	BAINCTHUN	104,9	74,9	13:37	15:07	14:59	14:53
D234	ECHINGHEN	107,3	72,5	13:40	15:10	15:03	14:56

Routes	Localités traversées	Distances		Horaires			
		Parc.	à Parc	Caravane	40Km/H	42Km/H	44Km/H
	<b>FORT MAHON PLAGE</b> Départ Promenade Avenue de la Plage	0,0	8,8	10H45	12H15	12H15	12H15
D234	 SAINT LEONARD	109,7	70,1	13:44	15:14	15:06	14:59
	<b>PRIX DES MONTS</b> "Herquelingue"	112,9	66,9	13:49	15:19	15:11	15:03
	ISQUES	113,2	66,6	13:49	15:19	15:11	15:04
D240	LANDACRES	118,1	61,7	13:57	15:27	15:18	15:11
D240	HESDIN L'ABBE	119,3	60,5	13:58	15:28	15:20	15:12
D240	HESDIGNEUL LES BOULOGNE	120,6	59,2	14:00	15:30	15:22	15:14
D52	P.N.A N°135	120,9	58,9	14:01	15:31	15:22	15:14
D52	CONDETTE	123,4	56,4	14:05	15:35	15:26	15:18
D52	SAINT ETIENNE AU MONT	123,9	55,9	14:05	15:35	15:27	15:18
	<b>ENTREE SUR CIRCUIT</b>	124,4	55,4	14:06	15:36	15:27	15:19
	 <b>PRIX DES MONTS</b> "Saint Etienne au Mont"	125,6	54,2	14:08	15:38	15:29	15:21
D235	ECAULT	126,5	53,3	14:09	15:39	15:30	15:22
D119	EQUIHEN PLAGE	129,0	50,8	14:13	15:43	15:34	15:25
D119	OUTREAU	132,2	47,6	14:18	15:48	15:38	15:30
D119E	LE PORTEL	133,1	46,7	14:19	15:49	15:40	15:31
	<b>1er Passage Ligne Arrivée</b> Avenue de Béthune face Salle Yves Montand	134,2	45,6	14:21	15:51	15:41	15:33
D119	OUTREAU	135,4	44,4	14:23	15:53	15:43	15:34
D52	SAINT ETIENNE AU MONT	137,9	41,9	14:26	15:56	15:47	15:38
	 <b>PRIX DES MONTS</b> "Saint Etienne au Mont"	140,8	39,0	14:31	16:01	15:51	15:42
D235	ECAULT	141,7	38,1	14:32	16:02	15:52	15:43
D119	EQUIHEN PLAGE	144,2	35,6	14:36	16:06	15:56	15:46
D119	OUTREAU	147,4	32,4	14:41	16:11	16:00	15:51
D119E	LE PORTEL	148,3	31,5	14:42	16:12	16:01	15:52
	<b>2eme Passage Ligne Arrivée</b> Avenue de Béthune face Salle Yves Montand Fin du 1er Tour	149,4	30,4	14:44	16:14	16:03	15:53
	 <b>PRIX DES MONTS</b> "Saint Etienne au Mont"	156,0	23,8	14:54	16:24	16:12	16:02
D119	Zone Verte	159,9	19,9		16:29	16:18	16:08
	<b>3eme Passage Ligne Arrivée</b> Avenue de Béthune face Salle Yves Montand Fin du 2ème Tour	164,6	15,2		16:36	16:25	16:14
	 <b>PRIX DES MONTS</b> "Saint Etienne au Mont"	171,2	8,6		16:46	16:34	16:23
	<b>4eme Passage Ligne Arrivée</b> Avenue de Béthune face Salle Yves Montand Fin du 3ème Tour						
	 <b>ARRIVEE</b> en faux plat montant	<b>179,8</b>	<b>0,0</b>		16:59	16:46	16:35
	Tour de Circuit : 15 km 200						